











TUMAČ ZNAKOVA

-  GRANICA OBUHVATA PLANA
- VODE**
-  POPLAVNO PODRUČJE
-  POPLAVNO PODRUČJE USLIJED RUŠENJA VISOKIH BRANA
-  VODOTOCI/BUJICE I KANALI I. REDA (RIJEKA MIRNA)
-  VODOTOCI/BUJICE I KANALI II. REDA
- TLO**
-  PODRUČJE NAJVEĆEG INTENZITETA POTRESA
- cijelo područje općine nalazi se u VII stupnju MCS ljestvice
-  PODRUČJE EROZIJE - CIJELO PODRUČJE OPĆINE
-  PODRUČJE POJAČANE EROZIJE
-  POTENCIJALNI ISTRAŽNI PROSTOR MINERALNE SIROVINE - PREMA PPIŽ


II. IZMJENE I DOPUNE PROSTORNOG PLANA UREĐENJA

 S
 0 500 1000 1500 2000

Županija: **ISTARSKA** Općina: **MOTOVUN**
 Naziv prostornog plana:
II. IZMJENE I DOPUNE PROSTORNOG PLANA UREĐENJA OPĆINE MOTOVUN

Naziv kartografskog prikaza: **3. UVJETI KORIŠTENJA I ZAŠTITE PROSTORA**
3.C. Područja primjene posebnih ograničenja u korištenju

Broj kartografskog prikaza: 3.C.	Mjerilo kartografskog prikaza: 1:25000
Odluka predstavničkog tijela o izradi Plana: *Službene novine grada Pazina i općina Cerovlje, Gradišće, Karojba, Lupoglav, Motovun i Sv. Petar u Šumi* br. 2/15.	
Odluka predstavničkog tijela o donošenju Plana: *Službene novine grada Pazina i općina Cerovlje, Gradišće, Karojba, Lupoglav, Motovun i Sv. Petar u Šumi* br. 50/15.	
Objava javne rasprave: 17.07.2015. - www.mgipu.hr 20.07.2015. - www.motovun.hr 20.07.2015. - oglasna ploča 20.07.2015. - Glas Istre	Javni uvid održan: 28.07.2015. - 11.08.2015. Javno izlaganje održano: 06.08.2015.
Objava ponovne JR: 02.11.2015. - www.mgipu.hr 02.11.2015. - www.motovun.hr 02.11.2015. - oglasna ploča 03.11.2015. - Glas Istre	Javni uvid održan: 10.11.2015. - 18.11.2015. Javno izlaganje održano: 11.11.2015.

Pečat tijela odgovorne za provedbu javne rasprave: 
 Odgovorna osoba za provođenje javne rasprave:
 Nabešnik Općine - Tomislav Pahović

Mišljenje Zavoda za prostorno uređenje i urbanizam (prema članku 107. Zakona o prostornom uređenju NN 153/13):
 Klasa: 350-02/15-04/34 Ur.broj: 21631/20/1-15-10 Datum: 28.12.2015.

Pravna osoba/tijelo koje je izradilo Plan:
 Sveučilište u Zagrebu, ARHITEKTONSKI FAKULTET,
 Zavod za urbanizam, prostorno planiranje i pejzažnu arhitekturu
 10030 Zagreb, Kačićeva 26, tel.01/4639-444, fax: 01/4826-326

Predstojnik Zavoda: Prof.dr.sc. JESENKO HORVAT, dipl.ing.arh.	Odgovorni voditelj: Prof.dr.sc. NENAD LIPOVAC, dipl.ing.arh.
 Pečat pravne osobe/tijela koje je izradilo Plan.	 Pečat Odgovornog voditelja.

Stručni tim u izradi Plana:
 Prof.dr.sc. NENAD LIPOVAC, dipl.ing.arh.
 MARINA ROBINA, dipl.ing.arh.
 NIKOLINA GRADEČKI, mag.ing.arch.

Prof.dr.sc. MILJENKO HAJMAN, dipl.ing.građ.
 Prof.dr.sc. ANKA MIŠETIĆ, dipl.soc.

Predsjednik predstavničkog tijela:
 Općinskog vijeća - Elvis Linardon

Istovjetnost ovog prostornog plana s izvornikom ovjerava:
 Nabešnik Općine - Tomislav Pahović

Pečat predstavničkog tijela: 

