


















TUMAČ PLANSKOG ZNAKOVLJA

[OB-1-1] Obuhvat prostornog plana



[OB-1-1-3001] Obuhvat prostornog plana

[KN-2-1] Građevinska područja

 [GPI[1]]	[KN-2-1-3201] Izdvojeno građevinsko područje izvan naselja (GPIN)	 [KN-2-1-3302] (GPN) Izgrađeno	 [KN-2-1-3403] (IDGPN) Neizgrađeno
 [KN-2-1-3202] (GPIN) Izgrađeno	[KN-2-1-3202] (GPIN) Izgrađeno	 [KN-2-1-3303] (GPN) Neizgrađeno	 [KN-2-1-3406] (IDGPN) Posredna provedba - izgrađeno
 [KN-2-1-3203] (GPIN) Neizgrađeno	[KN-2-1-3203] (GPIN) Neizgrađeno	 [KN-2-1-3306] (GPN) Posredna provedba - izgrađeno	 [KN-2-1-3407] (IDGPN) Posredna provedba - neizgrađeno
 [KN-2-1-3204] (GPIN) Neuređeno	[KN-2-1-3204] (GPIN) Neuređeno	 [KN-2-1-3307] (GPN) Posredna provedba - neizgrađeno	 [KN-2-1-3408] (IDGPN) Posredna provedba - neuređeno
 [KN-2-1-3207] (GPIN) Posredna provedba - neizgrađeno	[KN-2-1-3207] (GPIN) Posredna provedba - neizgrađeno	 [NA[1.1]]	[KN-2-1-3401] Izdvojeni dio građevinskog područja naselja (IDGPN)
 [NA[1]]	[KN-2-1-3301] Građevinsko područje naselja (GPN)	 [KN-2-1-3402] (IDGPN) Izgrađeno	

Naziv prostornog plana:

Prostorni plan uređenja Općine Motovun

Naziv kartografskog prikaza prostornog plana:

1.2. Građevinska područja

Mjerilo prikaza:

1:5000

Vrsta postupka:

Postupak izrade i donošenja izmjene i dopune prostornog plana

Faza izrade plana:

Prijedlog prostornog plana za javnu raspravu

Oznaka revizije plana:

Odluka o izradi prostornog plana:

Odluka o izradi izmjene i dopune Prostornog plana uređenja Općine Motovun (Službeni glasnik Općine Motovun broj 2/25, 1/26)

Javna rasprava:

Javna rasprava provodi se od 29.06.2026. do zaključno s danom 07.07.2026.

Javni uvid:

od 29.06.2026. godine do 07.07.2026. godine, na lokaciji: Motovun, 8.30-12.30

Javno izlaganje:

dana 06.07.2026. godine, na lokaciji: Motovun, 11.00

Nositelj izrade prostornog plana:

Istarska županija, Općina Motovun-Montona
Jedinstveni upravni odjel

Odgovorna osoba nositelja izrade:

PROČELNIK
Nenad Ščulac dipl.iur.

Tijelo koje donosi prostorni plan:

Istarska županija, Općina Motovun - Montona
Općinsko vijeće

Predsjednik tijela koje donosi prostorni plan:

PREDSJEDNIK OPĆINSKOG VIJEĆA
Elvis Linardon

Stručni izrađivač prostornog plana:

LIPOVAC I PARTNERI d.o.o.
Zagreb, Vilima Korajca 37
OIB: 73213403119

Odgovorna osoba stručnog izrađivača:

DIREKTOR
dr.sc. Nenad Lipovac dipl.ing.arh.

Odgovorni voditelj izrade:

dr.sc. Nenad Lipovac dipl.ing.arh.

Stručni tim:

prof.dr.sc. Nenad Lipovac, dipl.ing.arh. (ovlaštene arhitekt-urbanist, A-U 113)

Lucija Anton, mag.ing.arch. (ovlaštena arhitektica-urbanistica, A-U 620)

Naziv prostornog plana:

Prostorni plan uređenja Općine Motovun

Naziv kartografskog prikaza prostornog plana:

1.2. Građevinska područja

Mjerilo prikaza:

1:5000

Vrsta postupka:

Postupak izrade i donošenja izmjene i dopune prostornog plana

Faza izrade plana:

Prijedlog prostornog plana za javnu raspravu

Oznaka revizije plana:

Prostor za digitalni potpis

Odgovorna osoba nositelja izrade:

PROČELNIK

Nenad Šćulac dipl.iur.

Odgovorna osoba stručnog izrađivača:

DIREKTOR

dr.sc. Nenad Lipovac dipl.ing.arh.

Odgovorni voditelj izrade:

dr.sc. Nenad Lipovac dipl.ing.arh.