











TUMAČ PLANSKOG ZNAKOVLJA

[OB-1-1] Obuhvat prostornog plana










[OB-1-1-3001] Obuhvat prostornog plana

[IS-4-1] Vodoopskrba i drugo korištenje voda

 [IS-4-1-2001] Vodoopskrbni cjevovod područnog (regionalnog) značaja s pripadajućim građevinama i uređajima		[IS-4-1-2301] (VN) Vodna građevina za navodnjavanje i drugo zahvaćanje voda područnog (regionalnog) značaja		[IS-4-1-3201] (VV) Vodna građevina za vodoopskrbu
 [IS-4-1-2002] Vodoopskrbni cjevovod područnog (regionalnog) značaja s pripadajućim građevinama i uređajima - planirano		[IS-4-1-3001] Vodoopskrbni cjevovod s pripadajućim građevinama i uređajima		[IS-4-1-3202] (VV) Vodna građevina za vodoopskrbu - planirano
 [IS-4-1-2102] (Ak) Akumulacija za korištenje voda područnog (regionalnog) značaja s pripadajućim građevinama i uređajima - planirano		[IS-4-1-3002] Vodoopskrbni cjevovod s pripadajućim građevinama i uređajima - planirano		

[IS-4-2] Otpadne i oborinske vode

 [IS-4-2-2002] Cjevovod za javnu odvodnju područnog (regionalnog) značaja s pripadajućim građevinama i uređajima - planirano		[IS-4-2-3103] (Op) Uređaj za pročišćavanje otpadnih voda		[IS-4-2-3108] (Oi) Ispust u prijemnik - planirano
 [IS-4-2-3001] Cjevovod za javnu odvodnju s pripadajućim građevinama i uređajima		[IS-4-2-3104] (Op) Uređaj za pročišćavanje otpadnih voda - planirano		
 [IS-4-2-3002] Cjevovod za javnu odvodnju s pripadajućim građevinama i uređajima - planirano		[IS-4-2-3106] (Oc) Crpna stanica - planirano		

[IS-4-3] Uređenje vodotoka i voda

[IS-4-4] Melioracijska odvodnja

REPUBLIKA HRVATSKA
ISTARSKA ŽUPANIJA, OPĆINA MOTOVUN-MONTONA

Naziv prostornog plana:

Prostorni plan uređenja Općine Motovun

Naziv kartografskog prikaza prostornog plana:

2.4. Vodnogospodarski sustav

Mjerilo prikaza:

1:25000

Vrsta postupka:

Postupak izrade i donošenja izmjene i dopune prostornog plana

Faza izrade plana:

Prijedlog prostornog plana za javnu raspravu

Oznaka revizije plana:

Odluka o izradi prostornog plana:

Odluka o izradi izmjene i dopune Prostornog plana uređenja Općine Motovun (Službeni glasnik Općine Motovun broj 2/25, 1/26)

Javna rasprava:

Javna rasprava provodi se od 29.06.2026. do zaključno s danom 07.07.2026.

Javni uvid:

od 29.06.2026. godine do 07.07.2026. godine, na lokaciji: Motovun, 8.30-12.30

Javno izlaganje:

dana 06.07.2026. godine, na lokaciji: Motovun, 11.00

Nositelj izrade prostornog plana:

Istarska županija, Općina Motovun-Montona
Jedinstveni upravni odjel

Odgovorna osoba nositelja izrade:

PROČELNIK
Nenad Ščulac dipl.iur.

Tijelo koje donosi prostorni plan:

Istarska županija, Općina Motovun - Montona
Općinsko vijeće

Predsjednik tijela koje donosi prostorni plan:

PREDSJEDNIK OPĆINSKOG VIJEĆA
Elvis Linardon

Stručni izrađivač prostornog plana:

LIPOVAC I PARTNERI d.o.o.
Zagreb, Vilima Korajca 37
OIB: 73213403119

Odgovorna osoba stručnog izrađivača:

DIREKTOR
dr.sc. Nenad Lipovac dipl.ing.arh.

Odgovorni voditelj izrade:

dr.sc. Nenad Lipovac dipl.ing.arh.

Stručni tim:

prof.dr.sc. Nenad Lipovac, dipl.ing.arh. (ovlaštenu arhitekt-urbanist, A-U 113)

Lucija Anton, mag.ing.arch. (ovlaštena arhitektica-urbanistica, A-U 620)

Naziv prostornog plana:

Prostorni plan uređenja Općine Motovun

Naziv kartografskog prikaza prostornog plana:

2.4. Vodnogospodarski sustav

Mjerilo prikaza:

1:25000

Vrsta postupka:

Postupak izrade i donošenja izmjene i dopune prostornog plana

Faza izrade plana:

Prijedlog prostornog plana za javnu raspravu

Oznaka revizije plana:

Prostor za digitalni potpis

Odgovorna osoba nositelja izrade:

PROČELNIK

Nenad Šćulac dipl.iur.

Odgovorna osoba stručnog izrađivača:

DIREKTOR

dr.sc. Nenad Lipovac dipl.ing.arh.

Odgovorni voditelj izrade:

dr.sc. Nenad Lipovac dipl.ing.arh.